

Factura Pequeño Contribuyente

ELMER ROBERTO , ESTRADA PADILLA
Nit Emisor: 1879642
ELMER ROBERTO ESTRADA PADILLA
6 AVENIDA 10-27 COLONIA LANDIVAR, zona 7, GUATEMALA,
GUATEMALA

NIT Receptor: 3440958
Nombre Receptor: INSTITUTO GEOGRAFICO NACIONAL, INGENIERO
ALFREDO OBIOLS GOMEZ
Dirección comprador: AVENIDA LAS AMÉRICAS 5-76 ZONA 13,
GUATEMALA

NÚMERO DE AUTORIZACIÓN:
6D330BD7-B3E0-4066-84BE-A2F8EFC77F80
Serie: 6D330BD7 Número de DTE: 3017818214
Número Acceso:

Fecha y hora de emisión: 06-oct-2025 08:41:01
Fecha y hora de certificación: 01-oct-2025 08:41:01

Moneda: GTQ

#No	B/S	Cantidad	Descripción	P. Unitario con IVA (Q)	Descuentos (Q)	Otros Descuentos(Q)	Total (Q)	Impuestos
1	Servicio	1	Pago de honorarios por servicios técnicos prestados al Instituto Geográfico Nacional, Ingeniero Alfredo Obiols Gómez del Ministerio de Agricultura, Ganadería y Alimentación durante el periodo correspondiente del 01 de septiembre de 2025 al 30 de septiembre de 2025, según Contrato Administrativo número 2025-202-7-1-15, Acuerdo Ministerial de Aprobación número RH-029-202-3-2025.	10,000.00	0.00	0.00	10,000.00	
TOTALES:					0.00	0.00	10,000.00	

CANCELADO


* No genera derecho a crédito fiscal


Datos del certificador

Superintendencia de Administración Tributaria NIT: 16693949



Razón: que se registra para hacer constar que la factura que precede, Serie: 6D330BD7 Número DTE: 3017818214 de fecha 06 de octubre de 2025 emitida por Elmer Roberto Estrada Padilla, ampara el pago por servicios técnicos; correspondiente al mes de septiembre del año 2025, según contrato Administrativo número 2025-202-7-1-15 y Acuerdo Ministerial de Aprobación número RH-029-202-3-2025 Conste. Guatemala, 06 de octubre de 2025.

F. 
Elmer Roberto Estrada Padilla
DPI: 1909254260101

F. 
Firma y sello del Responsable de la
Verificación de los Servicios Contratados

Ing. Vinicio Robles Perela
Jefe de la División de Fotogrametría
Instituto Geográfico Nacional
Ingeniero Alfredo Obiols Gomez




Ingeniero David Isaac Gómez Gómez
Director del Instituto Geográfico Nacional -IGN-
Ing. Alfredo Obiols Gómez,
con Funciones Temporales



F. _____

"Contribuyendo por el país que todos queremos"



Identificador Documento del Verificador
Integrado No:
1759331018079

Fecha de Generación:
Oct 1, 2025, 9:03 AM

Detalle de Documentos

Tipo Documento:	FEL
Fecha Emisión:	06/10/2025 08:41:01
Emisor:	1879642
Agente de Retención:	No es agente de retención.
Establecimiento:	ELMER ROBERTO ESTRADA PADILLA
Receptor:	3440958-INSTITUTO GEOGRAFICO NACIONAL, INGENIERO ALFREDO OBIOLS GOMEZ
Monto Total:	GTQ GTQ 10000.000000
No. de Acceso:	0
Autorización:	6D330BD7-B3E0-4066-84BE-A2F8EFC77F80
Serie:	6D330BD7
Número del DTE:	3017818214
Acuse de recibido:	FCID202520251001T08:41:0306:006D330BD7B3E0406684BEA2F8EFC77F80
Fecha de la consulta:	01/10/2025 09:03:26
Estado:	Activo
Asociado a una garantía mobiliaria:	No



SITUACIÓN DEL CONTRIBUYENTE:

NO PRESENTA INCUMPLIMIENTOS

Al 01/10/2025 09:03:41 AM



CONTRIBUYENTE Y/O EMISOR	
NIT	1879642
NOMBRE	ELMER ROBERTO, ESTRADA PADILLA
RESUMEN	
TIPO DE INCUMPLIMIENTO	
¡FELICITACIONES! NO PRESENTA INCUMPLIMIENTOS TRIBUTARIOS	
El no presentar incumplimientos, no garantiza que el contribuyente pueda obtener la "Solvencia Fiscal", ya que el proceso de emisión de la misma, considera otras obligaciones no incluidas en el Verificador Integrado.	

Para actualizar tus Datos de RTU, así como verificar el detalle de las declaraciones presentadas puedes hacerlo en Agencia Virtual ingresando Usuario y Contraseña, si aún no tienes tu contraseña, ingresa a <https://portal.sat.gob.gt/portal/> selecciona Agencia Virtual en la opción "Solicitar Usuario", luego preséntate a una Agencia u Oficina Tributaria o llama al Contac Center de la SAT, teléfono 1550.



Verifique la validez de la presente consulta

INFORME MENSUAL DE ACTIVIDADES REALIZADAS

No. Contrato Administrativo		2025-202-7-1-15
No. de Acuerdo Ministerial de Aprobación de contrato:		RH-029-202-3-2025
Tipo de Servicios:		Técnicos
Nombres y apellidos de la persona contratista:		Elmer Roberto Estrada Padilla
Plazo de Contratación:	Del: 01/ 07/ 2025	Al: 30/ 09/ 2025
Período de este Informe:	Del: 01/ 09/ 2025	Al: 30/ 09/ 2025
Monto a Pagar: Diez mil quetzales exactos		Q. 10,000.00
Prestados en:		Instituto Geográfico Nacional, Ingeniero Alfredo Obiols Gómez

Señora Ministra de Agricultura, Ganadería y Alimentación:

A continuación, se detallan las actividades y avances gestionados durante el periodo de la contratación:


Descripción de actividades según TDR	Informes de actividades realizadas	Avance	
		Cuantitativo	Cualitativo
1) Servicios técnicos para colaborar en el proceso de elaboración de la base de datos general de fotointerpretar el uso del suelo de la costa sur, Fase Uno.	Colaboré con servicios técnicos en una interpretación visual de las imágenes para identificar diferentes clases de uso del suelo, como cultivos, bosques, agua, zonas urbanas, etc. Se crea una base de datos geográfica (GIS) que contiene la información del uso del suelo, incluyendo la geometría de las áreas clasificadas, la clase de uso del suelo, la fecha de la imagen, y otra información relevante. La base de datos se puede utilizar para análisis espaciales y modelado.	100%	Finalizado

2) Servicios técnicos para colaborar en la digitalización con sistemas de información geográfica en las hojas cartográficas históricas escala 1: 10, 000.	Se desarrolló un Map Package que consolidó todas las capas de información necesarias para el proceso de digitalización. Esta herramienta permite acceder de manera estructurada a los datos geoespaciales requeridos, facilitando la interpretación y delimitación de unidades territoriales.	100%	Finalizado
3) Servicios técnicos para colaborar con actividades relacionadas a la elaboración de índices de vuelo de fotografía aérea antigua de diferentes lugares de la República de Guatemala	Colaboré con servicios técnicos en la elaboración del índice de vuelo de fotografía aérea antigua del año 1974 del municipio de Patulul.	100%	Finalizado
4) Servicios técnicos para colaborar en la generación de Ortofotografía Digital en base a fotografía histórica digital de diferentes cabeceras municipales y áreas rurales de Guatemala, que cumpla con los procesos de orientaciones, aereotriangulación y ortorectificación.	Colaboré con servicios técnicos en los procesos de orientación interior, relativa y absoluta colocando puntos de control en los pares estereoscópicos de las fotografías aéreas antiguas para llevar a cabo el proceso de aerotriangulación de la cabecera municipal y áreas rurales del municipio de Santa Lucia Milpas Altas del departamento de Sacatepéquez.	100%	Finalizado

5) Otras actividades relacionadas con el servicio contratado o que le sean asignadas por la autoridad superior.	Colaboré con servicios técnicos al departamento de Mercadeo y Ventas, en el proceso técnico de localización de archivos (DEM) solicitado por los usuarios al Instituto Geográfico Nacional.	100%	Finalizado
---	---	------	------------

El presente informe describe lo actuado por el suscrito en cumplimiento a las actividades desarrolladas durante el periodo de la contratación, y acorde a los términos de referencia de la misma.

Atentamente,

(F) 
 Elmer Roberto Estrada Padilla
 DPI: 1909254260101
 Celular: 41941873

Se hace constar que las actividades descritas en este informe responden a lo estipulado en el contrato administrativo y sus respectivos términos de referencia, y se encuentran recibidos de conformidad, por lo que autorizo a quién corresponda, para que procedan al trámite de pago de los honorarios correspondientes.

(F) 
 Firma y sello del Responsable de la
 Verificación de los Servicios Contratados
 Jefe de la División de Fotogrametría
 Instituto Geográfico Nacional
 Ingeniero Alfredo Obols Gómez



(F) 
 Director del Instituto Geográfico Nacional
 Ing. Alfredo Obols Gómez,
 con Funciones Temporales



INFORME FINAL DE ACTIVIDADES REALIZADAS

No. Contrato Administrativo		2025-202-7-1-15
No. de Acuerdo Ministerial de Aprobación de contrato:		RH-029-202-3-2025
Tipo de Servicios:		Técnicos
Nombres y apellidos de la persona contratista:		Elmer Roberto Estrada Padilla
Plazo de Contratación	Del: 01/ 07/ 2025	Al: 30/ 09/ 2025
Período de este Informe:	Del: 01/ 07/ 2025	Al: 30/ 09/ 2025
Monto a Pagar: Treinta mil quetzales exactos		Q. 30,000.00
Prestados en:		Instituto Geográfico Nacional, Ingeniero Alfredo Obiols Gómez

Señora Ministra de Agricultura, Ganadería y Alimentación:

A continuación, se detallan las actividades y avances gestionados durante el periodo de la contratación:

Descripción de actividades según TDR	Informes de actividades realizadas	Avance	
		Cuantitativo	Cualitativo
1) Servicios técnicos para colaborar en el proceso de elaboración de la base de datos general de fotointerpretar el uso del suelo de la costa sur, Fase Uno.	Colaboré del 01 de julio al 30 de septiembre de 2025 , con servicios técnicos en una interpretación visual de las imágenes para identificar diferentes clases de uso del suelo, como cultivos, bosques, agua, zonas urbanas, etc. Se crea una base de datos geográfica (GIS) que contiene la información del uso del suelo, incluyendo la geometría de las áreas clasificadas, la clase de uso del suelo, la fecha de la imagen, y otra información relevante. La base de datos se puede utilizar para análisis espaciales y modelado.	100%	Finalizado

2) Servicios técnicos para colaborar en la digitalización con sistemas de información geográfica en las hojas cartográficas históricas escala 1: 10, 000.	Colaboré del 01 de julio al 30 de septiembre de 2025 , con servicios técnicos en el traslado y correcciones técnicas topológicas de los archivos digitales Cad a formato de Sistemas de Información Geográfica Shape, para obtener una base de datos cartográficos del mapa de línea escala 1:10,000, una hoja cartográfica asignada. Se desarrolló un Map Package que consolidó todas las capas de información necesarias para el proceso de digitalización. Esta herramienta permite acceder de manera estructurada a los datos geoespaciales requeridos, facilitando la interpretación y delimitación de unidades territoriales.	100%	Finalizado
3) Servicios técnicos para colaborar con actividades relacionadas a la elaboración de índices de vuelo de fotografía aérea antigua de diferentes lugares de la República de Guatemala.	Colaboré del 01 de julio al 30 de septiembre de 2025 , con servicios técnicos en la elaboración del índice de vuelo de fotografía aérea antigua del año 1974 del municipio de Patulul. Revisión y corrección de centros proyectados de líneas de vuelo de las fotografías aéreas asegurando la calidad de la información geográfica generada.	100%	Finalizado
4) Servicios técnicos para colaborar en la generación de Ortofotografía Digital en base a fotografía histórica digital de diferentes cabeceras municipales y áreas rurales de Guatemala, que cumpla con los procesos de orientaciones, aereotriangulación y ortorectificación.	Colaboré del 01 de julio al 30 de septiembre de 2025 , con servicios técnicos en la recopilación y preparación del escaneo de archivos digitales de foto antigua y preparación de control terrestre en gabinete, procesos de orientación interior, relativa y absoluta colocando puntos de control en los pares estereoscópicos de las fotografías aéreas; generación automática de puntos de pase y corregir errores de la aereotriangulación en los pares estereoscópicos de las fotografías aéreas históricas digitales y procesos de generación, edición y mosaico de ortofotos digitales finales, de la cabecera municipal y áreas rurales de Santa Lucia Milpas Altas Departamento de Sacatepéquez.	100%	Finalizado


5) Otras actividades relacionadas con el servicio contratado o que le sean asignadas por la autoridad superior.	Colaboré del 01 de julio al 30 de septiembre de 2025 , con servicios técnicos al departamento de Mercadeo y Ventas en el proceso técnico de localización de archivos (DEM) solicitado por los usuarios al Instituto Geográfico Nacional. Proporcionar charlas a estudiantes de diferentes universidades del país en los distintos procesos que se realizan en fotogrametría digital.	100%	Finalizado
---	---	------	------------

Resultados de la prestación de los servicios:

Manejo de datos, digitalización, edición de datos y geoprocесamientos en GIS, traslado y correcciones técnicas topológicas de los archivos digitales Cad a formato de Sistemas de Información Geográfica Shape, elaboración del índice de vuelo de fotografía aérea antigua del año 1974 del municipio de Patulul. Revisión y corrección de centros proyectados de líneas de vuelo de las fotografías aéreas, proceso de generación de ortofotos y mosaico de cabeceras municipales y áreas rurales.

El presente informe describe lo actuado por el suscrito en cumplimiento a las actividades desarrolladas durante el periodo de la contratación, y acorde a los términos de referencia de la misma.

Atentamente,

(F) 
 Elmer Roberto Estrada Padilla
 DPI: 1909254260101
 Celular: 41941873

Se hace constar que las actividades descritas en este informe responden a lo estipulado en el contrato administrativo y sus respectivos términos de referencia, y se encuentran recibidos de conformidad, por lo que autorizo a quién corresponda, para que procedan al trámite de pago de los honorarios correspondientes.

(F) 
 Firma y sello del Responsable de la Verificación y Servicios Contratados

 Ing. Vinicio Robles Perelra
 Jefe de la División de Fotogrametría
 Instituto Geográfico Nacional
 Ingeniero Alfredo Oblols Gómez

(F) 
 Ingeniero David Isaac Gómez Gómez
 Director del Instituto Geográfico Nacional -IGN-
 Ing. Alfredo Oblols Gómez,
 con Funciones Temporales
 Firma y sello del Director o Viceministro que suscribió el contrato administrativo
